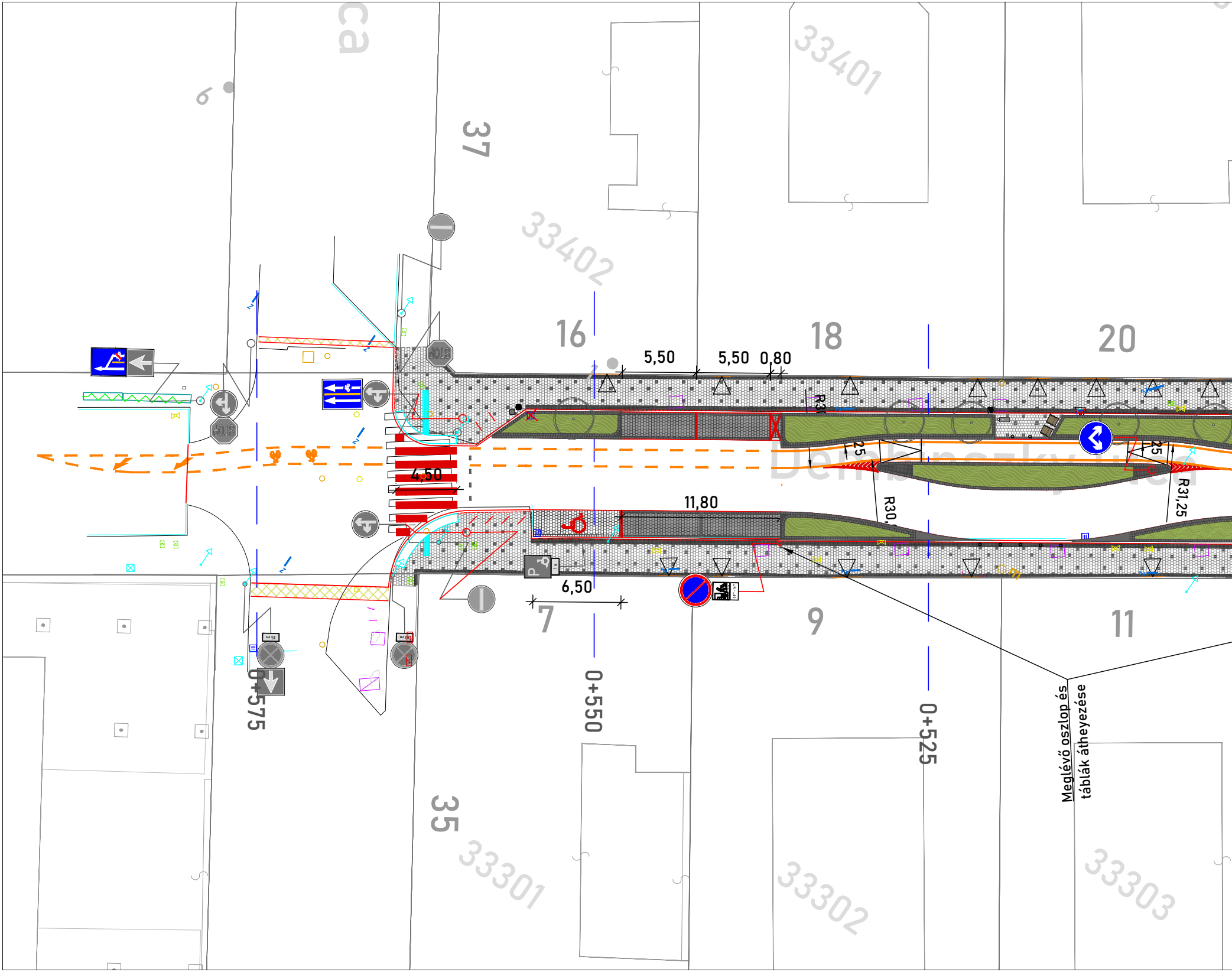
ca
6
37
33402
33401
16
18
20
5,50
5,50
0,80
STOP
STOP
4,50
11,80
6,50
R31,25
R30
25
25
7
9
11
0+575
0+550
0+525
Meglévő oszlop és
táblák áthelyezése
35
33301
33302
33303

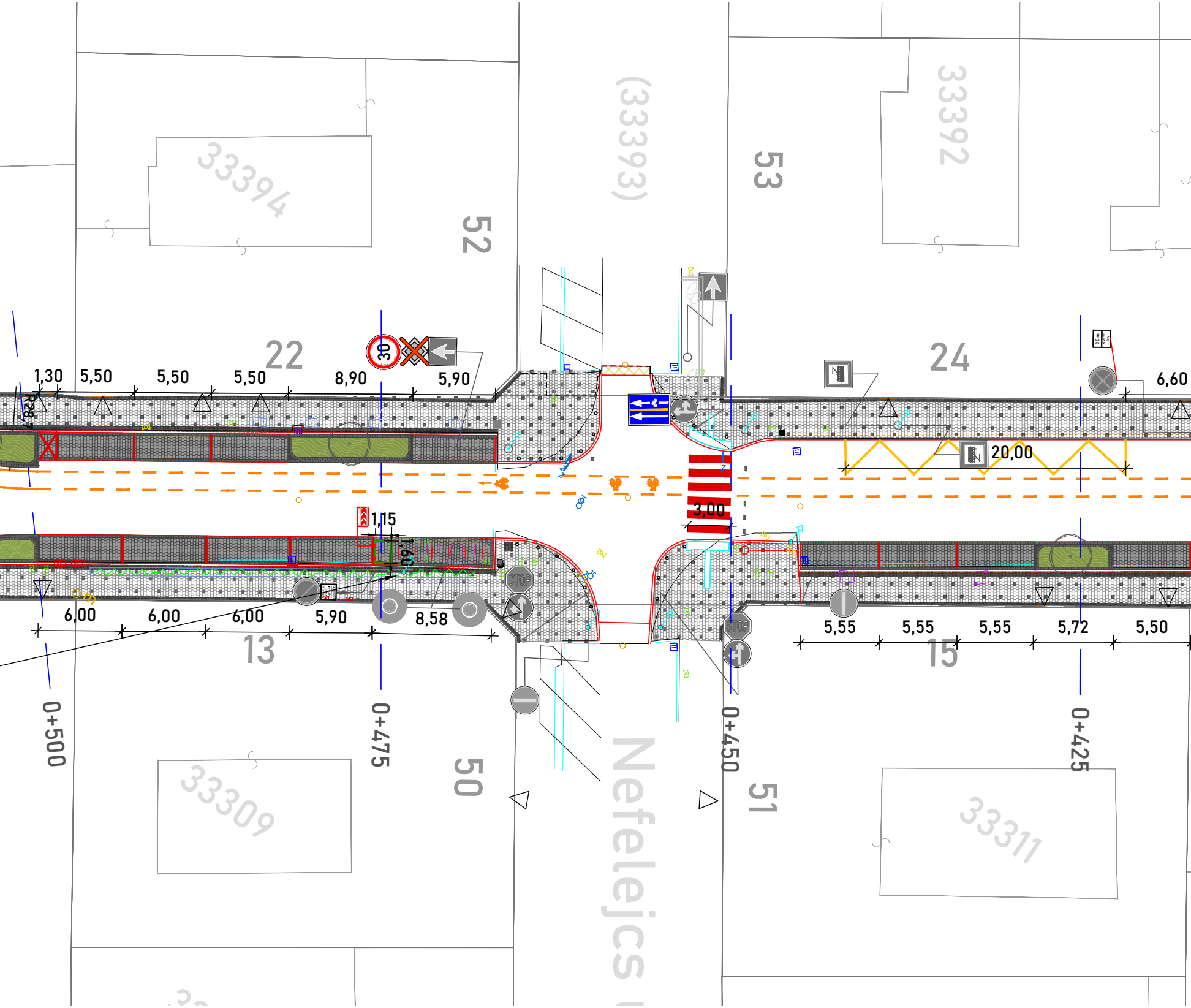
33394
52
(33393)
53
33392
22
24
30
1,30
5,50
5,50
5,50
8,90
5,90
6,60
R28,7
20,00
3,00
1,15
1,60
STOP
6,00
6,00
6,00
5,90
8,58
5,55
5,55
5,55
5,72
5,50
13
15
0+500
0+475
0+450
0+425
33309
50
Nefelejcs u
51
33311

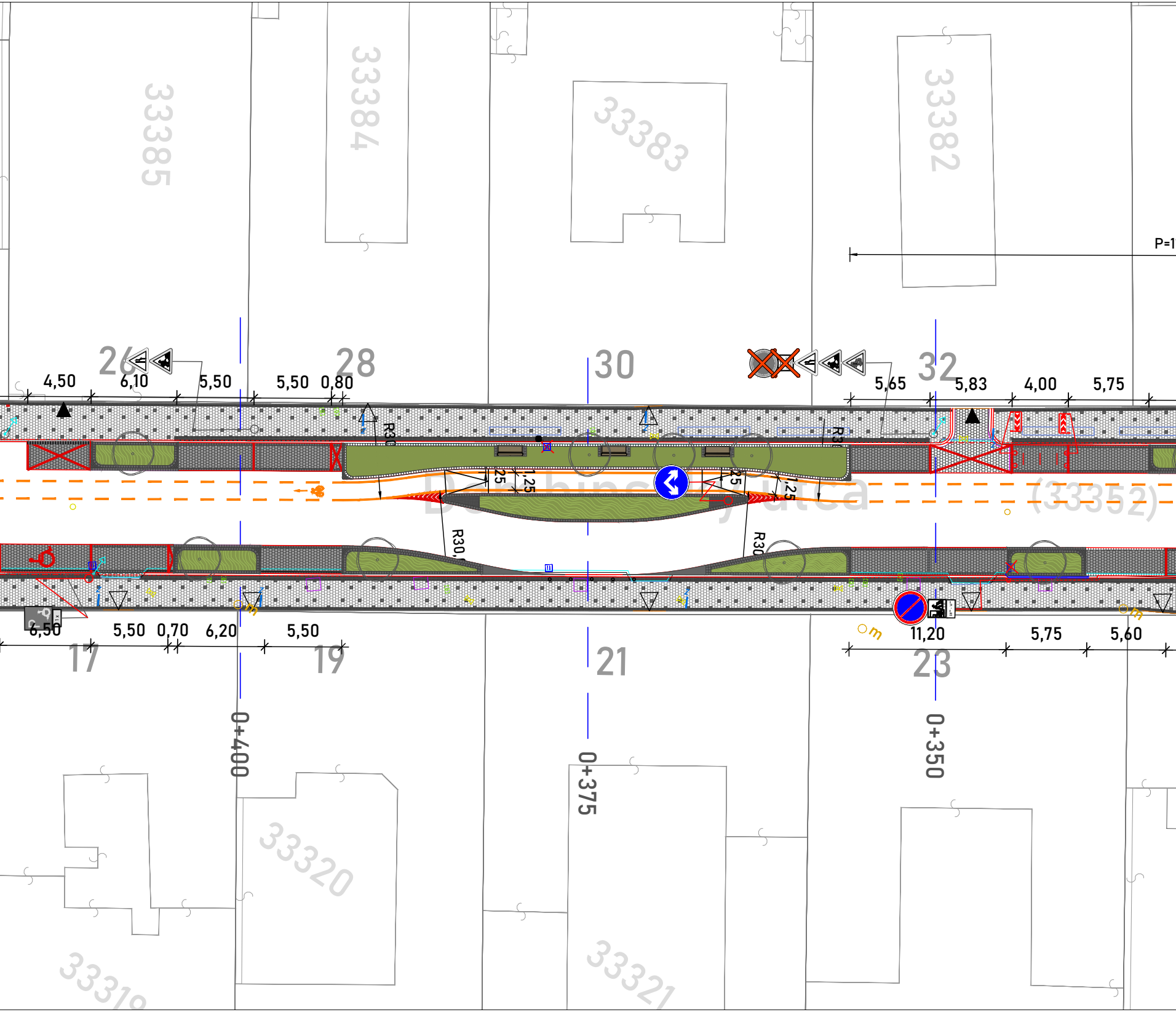
33385
33384
33383
33382
P=1
26
28
30
32
4,50
6,10
5,50
5,50
0,80
5,65
5,83
4,00
5,75
R30
R3
1,25
25
1,25
25
Dembinszky utca
(33352)
R30,
R30
6,50
5,50
0,70
6,20
5,50
11,20
5,75
5,60
17
19
21
23
0+400
0+375
0+350
33320
3331
33321

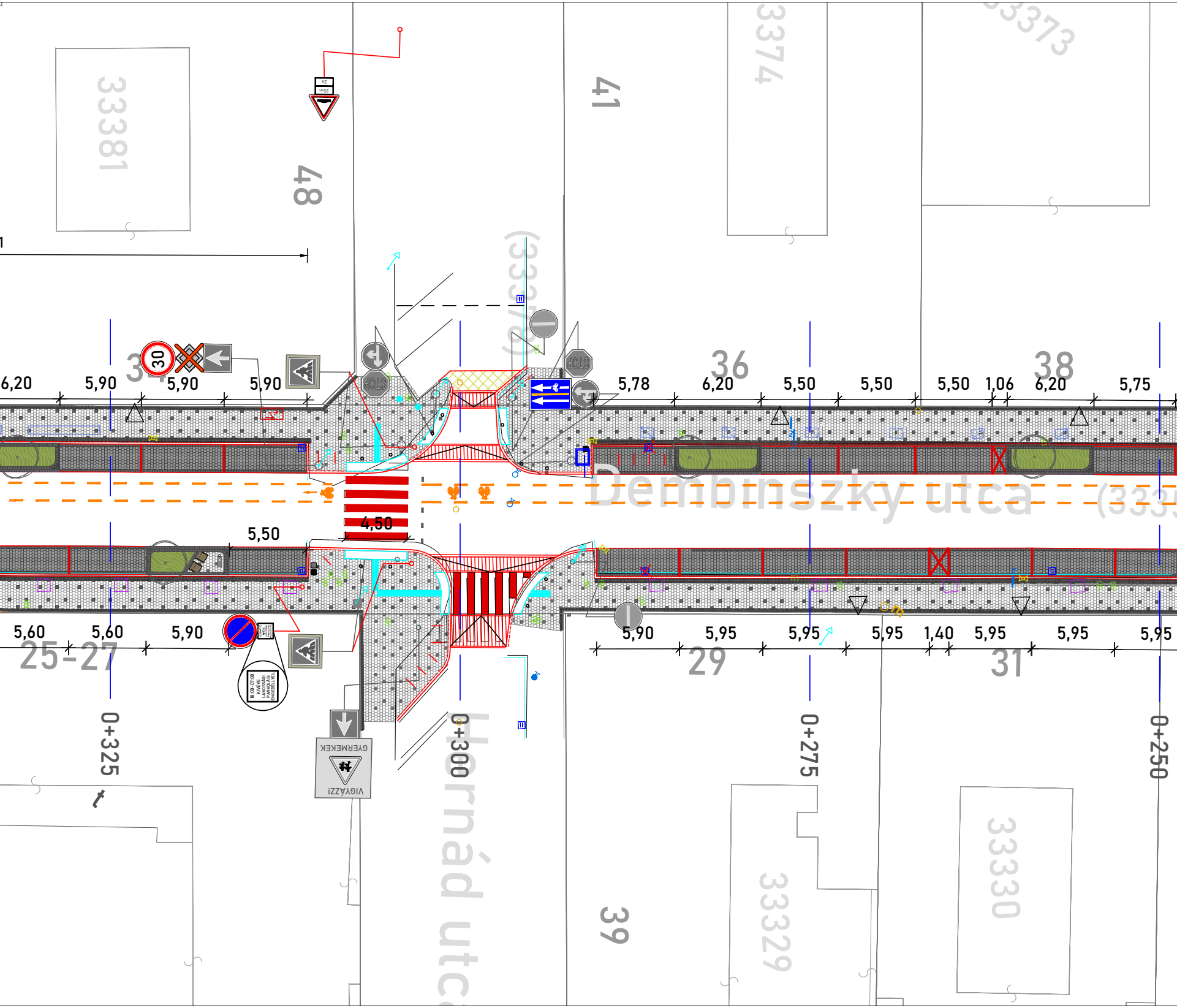
33381
48
41
3374
33373
(33372)
36
38
6,20
5,90
34
5,90
5,90
30
STOP
STOP
5,78
6,20
5,50
5,50
5,50
1,06
6,20
5,75
Dembinszky utca
(333
4,50
5,50
5,60
5,60
5,90
25-27
5,90
5,95
5,95
5,95
1,40
5,95
5,95
5,95
29
31
0+325
0+300
0+275
0+250
Hornád utca
GYERMEKEK
VIGYÁZZ!
39
33329
33330

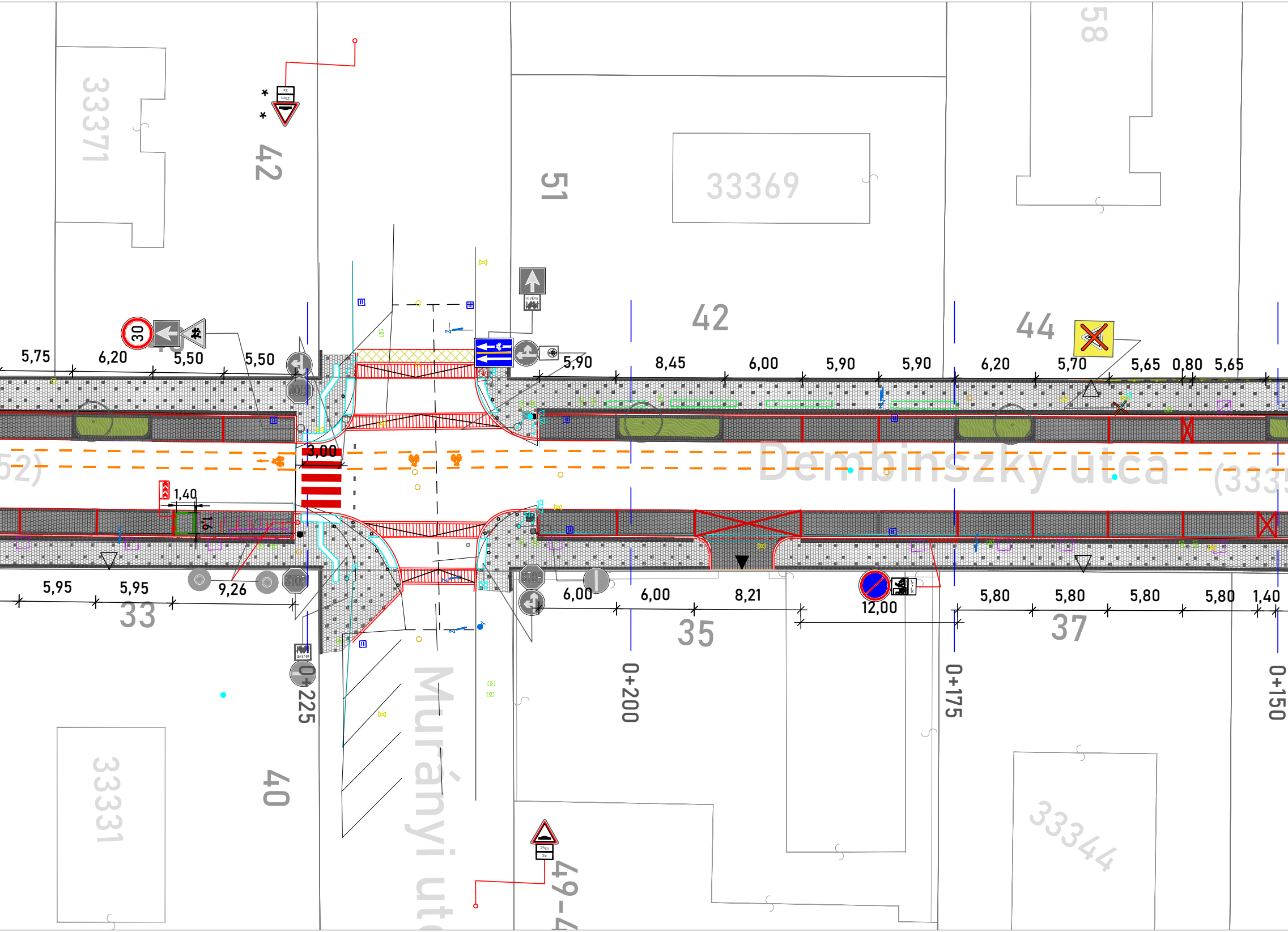

33371
42
51
33369
58
42
44
30
KIVÉVE
25m
2x
5,75
6,20
5,50
5,50
5,90
8,45
6,00
5,90
5,90
6,20
5,70
5,65
0,80
5,65
52)
3,00
Dembinszky utca
(333
1,40
1,6
STOP
STOP
STOP
5,95
5,95
9,26
6,00
6,00
8,21
12,00
5,80
5,80
5,80
5,80
1,40
33
35
37
0+225
0+200
0+175
0+150
Murányi utc
33331
40
33344
25m
2x
49-4

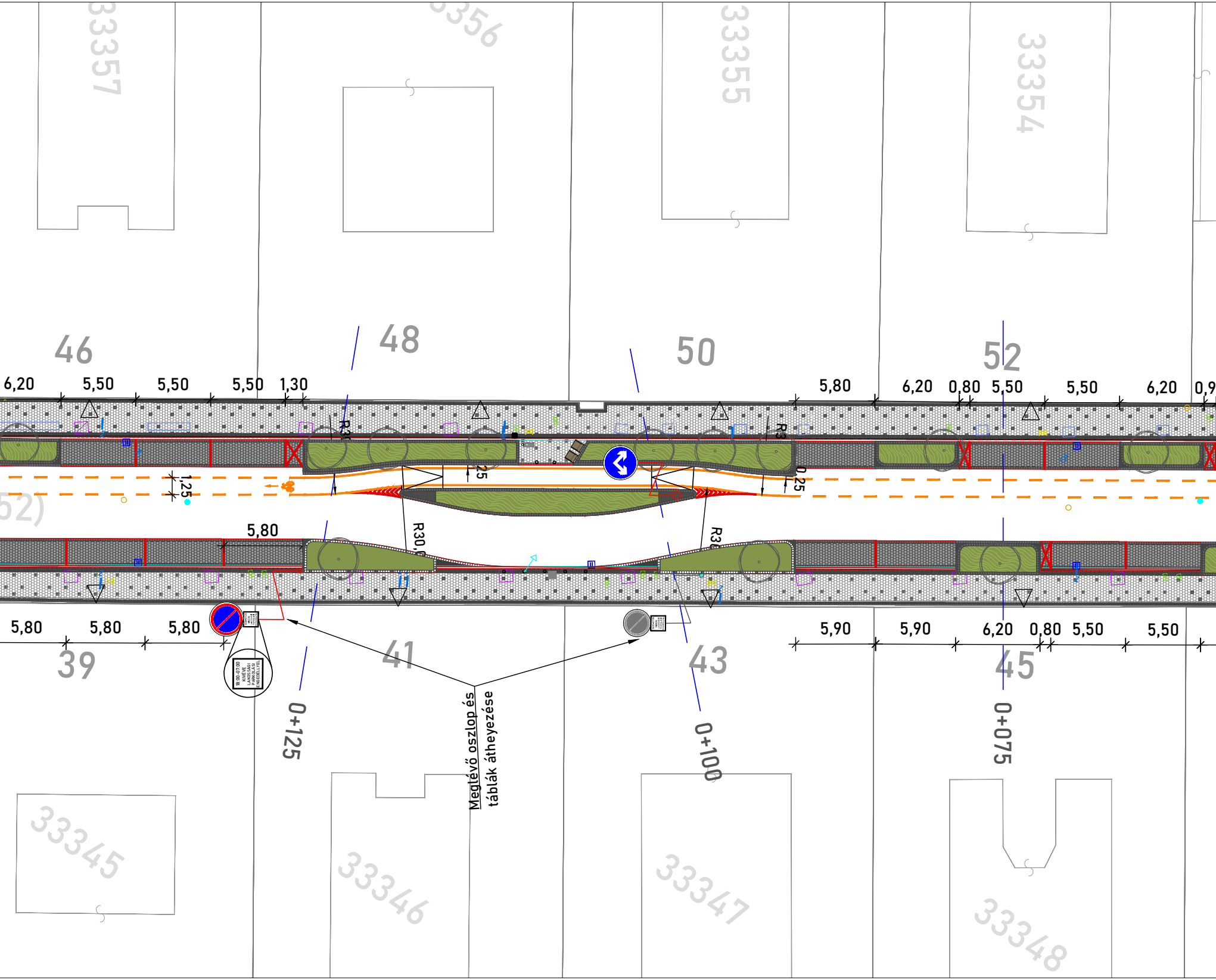
33357
3356
33355
33354
46
48
50
52
6,20
5,50
5,50
5,50
1,30
5,80
6,20
0,80
5,50
5,50
6,20
0,9
R3
R3
25
0,25
1,25
52)
5,80
R30,
R3
5,80
5,80
5,80
18:00-07:00
KIVÉVE
LAKOSSÁGI
PARKOLÁSI
ENGEDÉLLYEL
39
41
43
45
5,90
5,90
6,20
0,80
5,50
5,50
0+125
0+100
0+075
Meglévő oszlop és
táblák áthelyezése
33345
33346
33347
33348

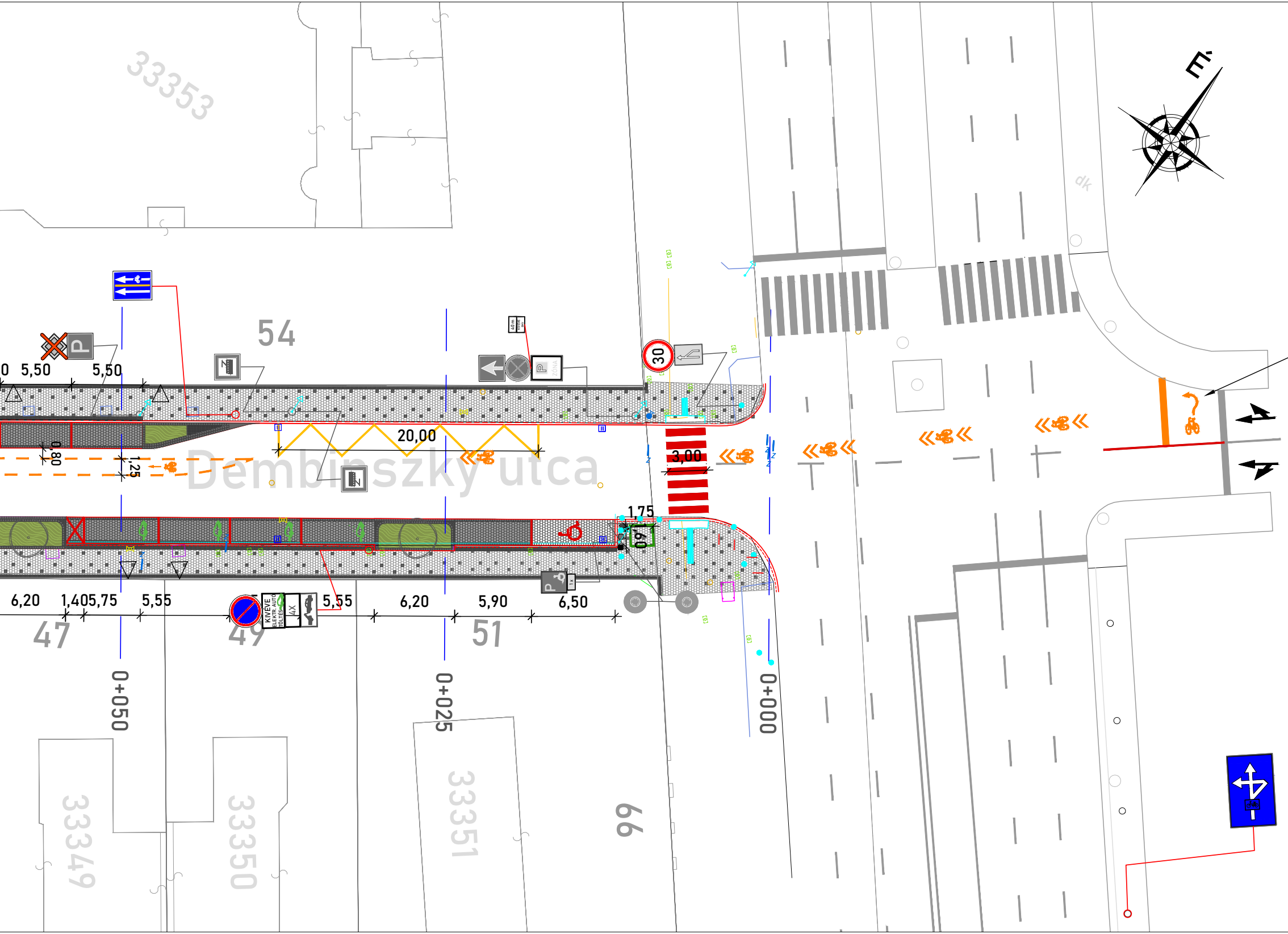
33353
É
dk
54
0
5,50
5,50
20,00
0,80
1,25
Dembinszky utca
30
ZÓNA
3,00
1,75
6,20
1,40
5,75
5,55
KIVÉVE ELEKTR. AUTÓ TÖLTÉS
4X
5,55
6,20
5,90
6,50
47
49
51
0+050
0+025
0+000
33349
33350
33351
99

A Dózsa György úti kerékpársáv egy másik projekt keretén belül került megtervezésre. Az itt alkalmazott forgalomtechnikai megoldásokat és jelzéseket azzal a tervvel összhangban kell kialakítani.

JELMAGYARÁZAT:

Meglévő	Tervezett	
—		Földrészlet határ
—	—	Szegély
▲	—	Burkolati jel
	▮▮▮▮▮	Meglévő gyalogátkelő újrafestése
»	↑	Kerékpáros piktogram
	- - - - - -	Kerékpársáv
P	⚠	KRESZ tábla A *-gal megjelölt KRESZ táblák kerékpáros méretben helyezendők ki
	☒	Bontandó KRESZ tábla
	●	Áthelyezendő KRESZ tábla
	○	Parkolás gátló oszlop
	| | |	Kerékpártámasz
	◯	Lombos fa
	🟩	Alapsíki zöldfelület

File neve:Dembinszky 8_3.változat.dwg

PROURBE
KORLÁTOLT FELELŐSSÉGŰ TÁRSASÁG
1034 BUDAPEST SZOMOLNOK U. 14. TEL: 250-50-64
www.prourbekft.hu

Megbízó:

Budapest Főváros VII. kerület
Erzsébetváros Önkormányzata

Munkaszám:	Rajzszám:	Dátum:	Méretarány:
8/23.	U3.M	2024.06.01.	1:250

A munka megnevezése:
Budapest VII. ker. Dembinszky utca
Zöldfelület- és közlekedés-fejlesztési közterület alakítási
egyesített engedélyezési és kiviteli terv

Munkarész:
Forgalomtechnikai helyszínrajz

Tervező:	Tervező:	Ellenőr:	Ügyvezető ig.:
Szilágyi Zoltán 03-01224	Karádi Gábor KI 01-5031	Szálka Miklós 01-1012	Könczey Gábor 13-1025