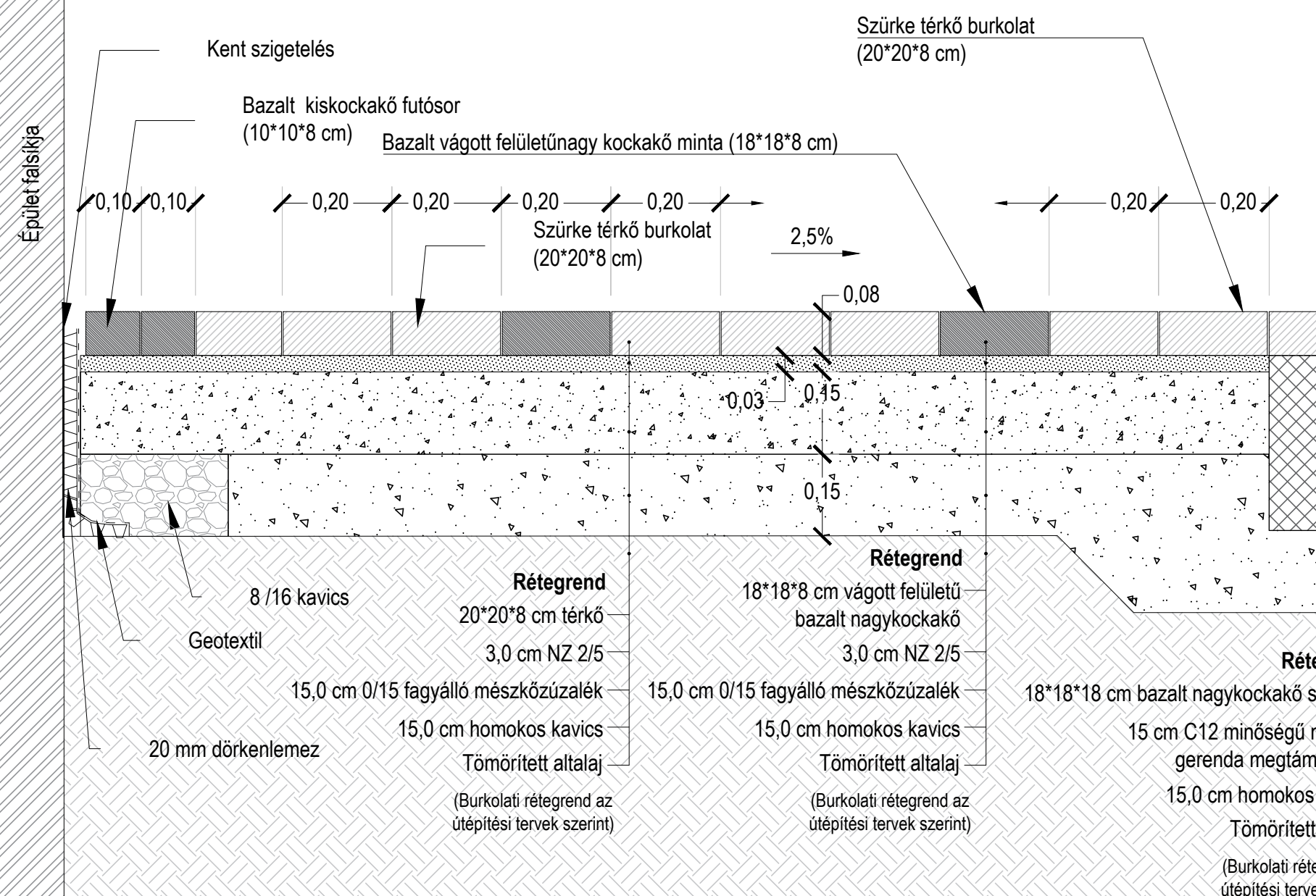


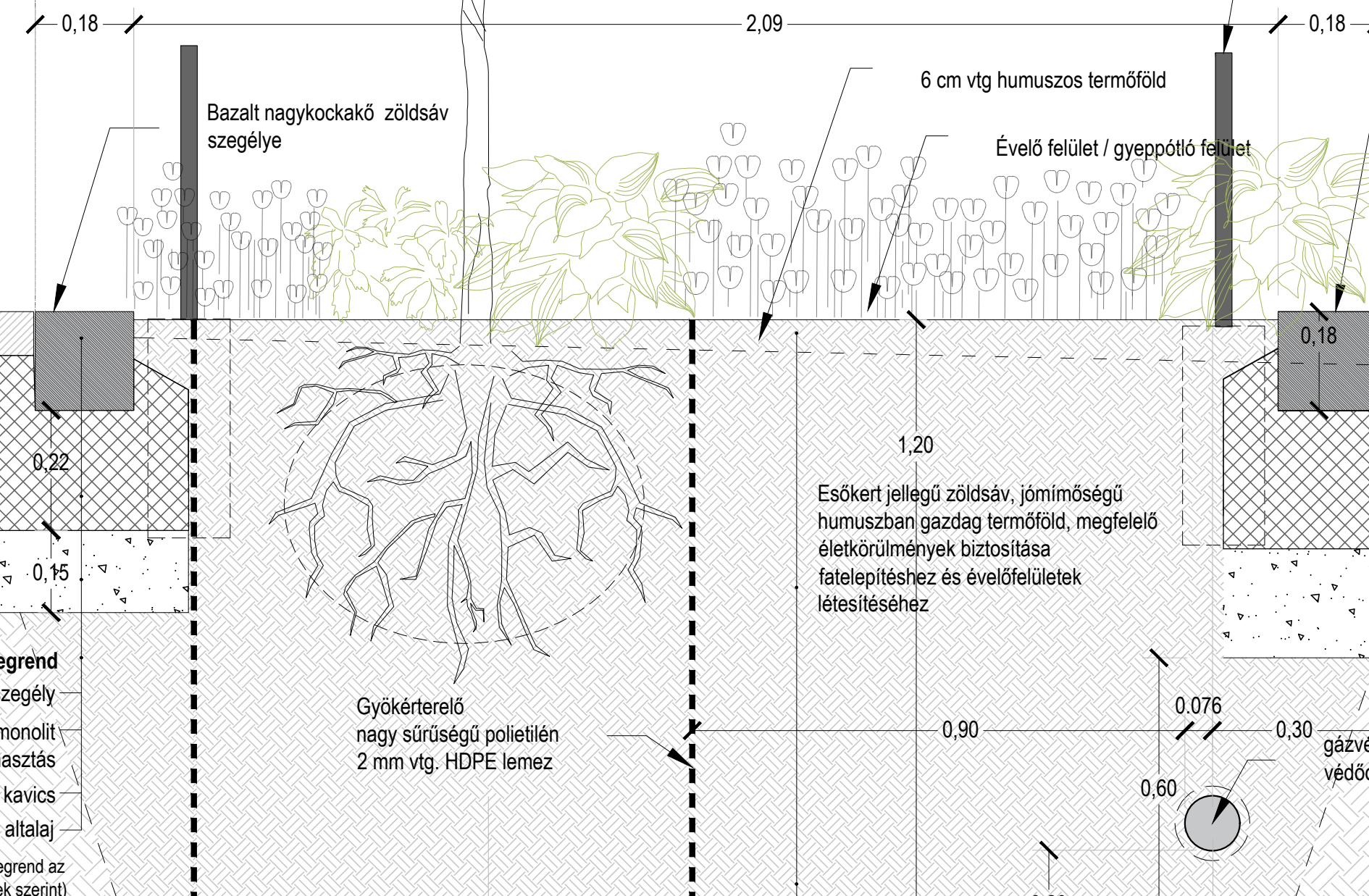
### Járda

2,35



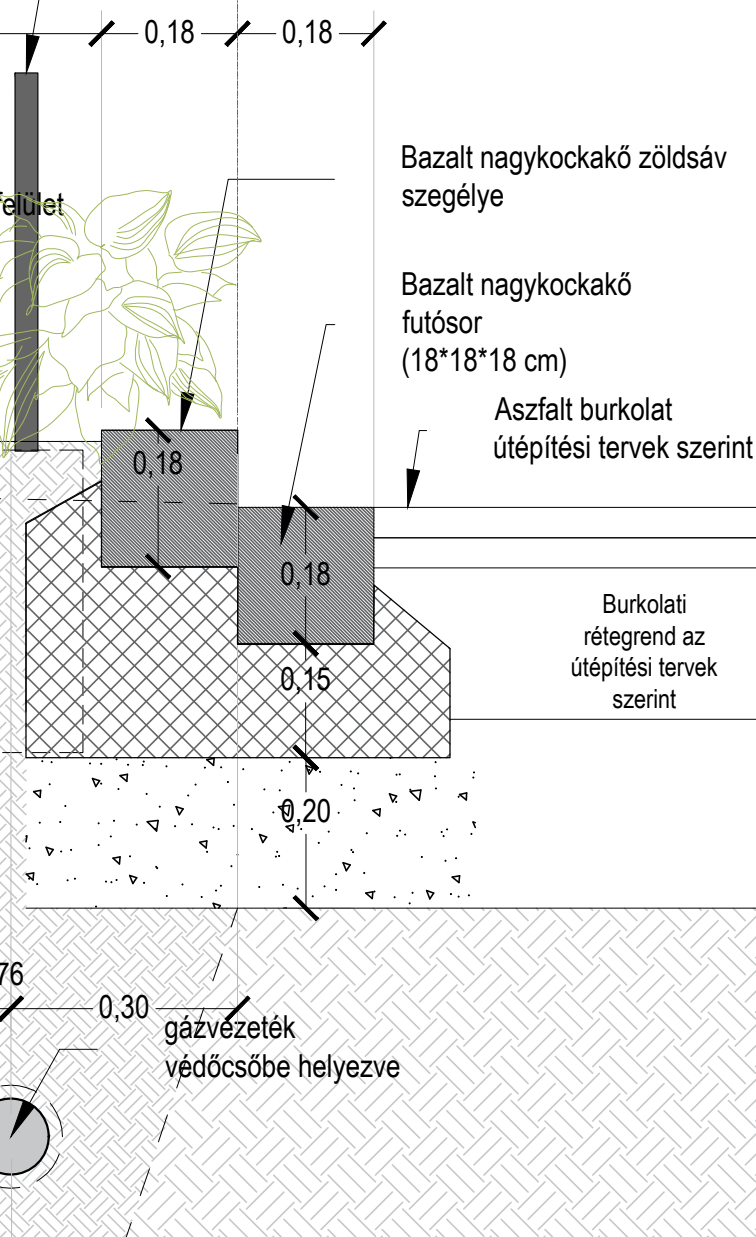
### Zöldsáv

2,45

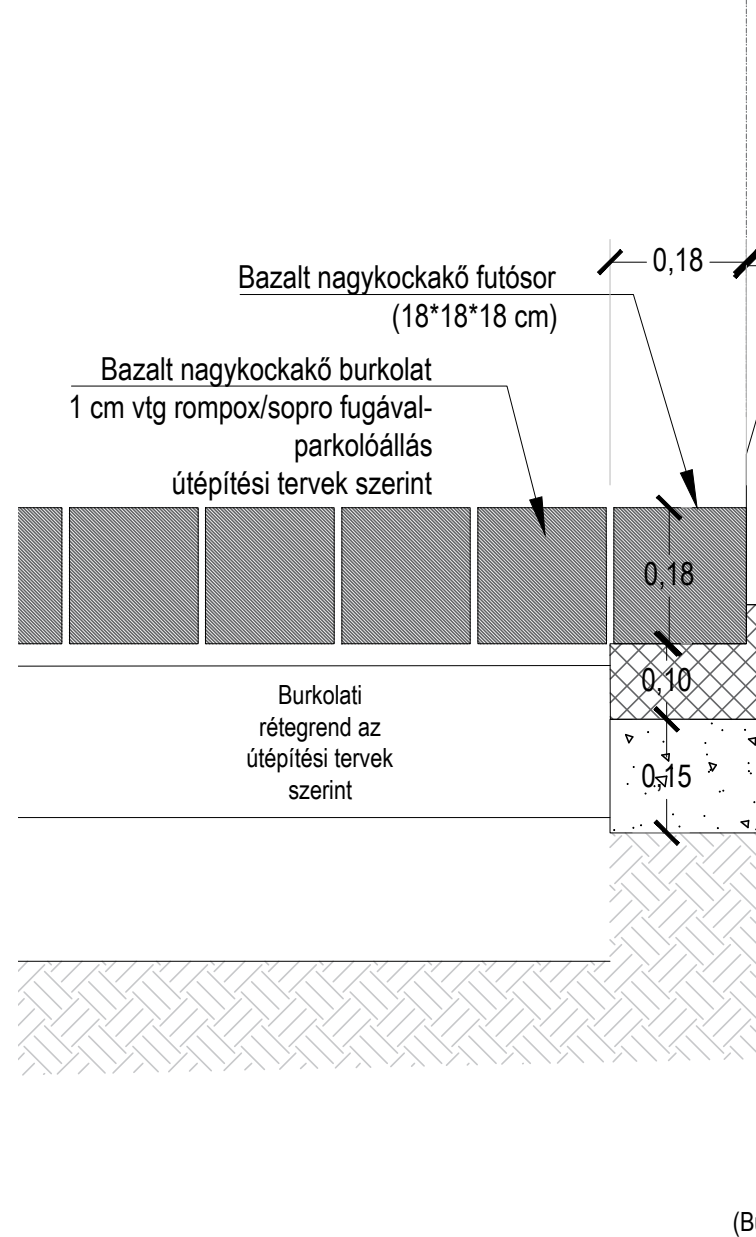


### Útpálya

2,09

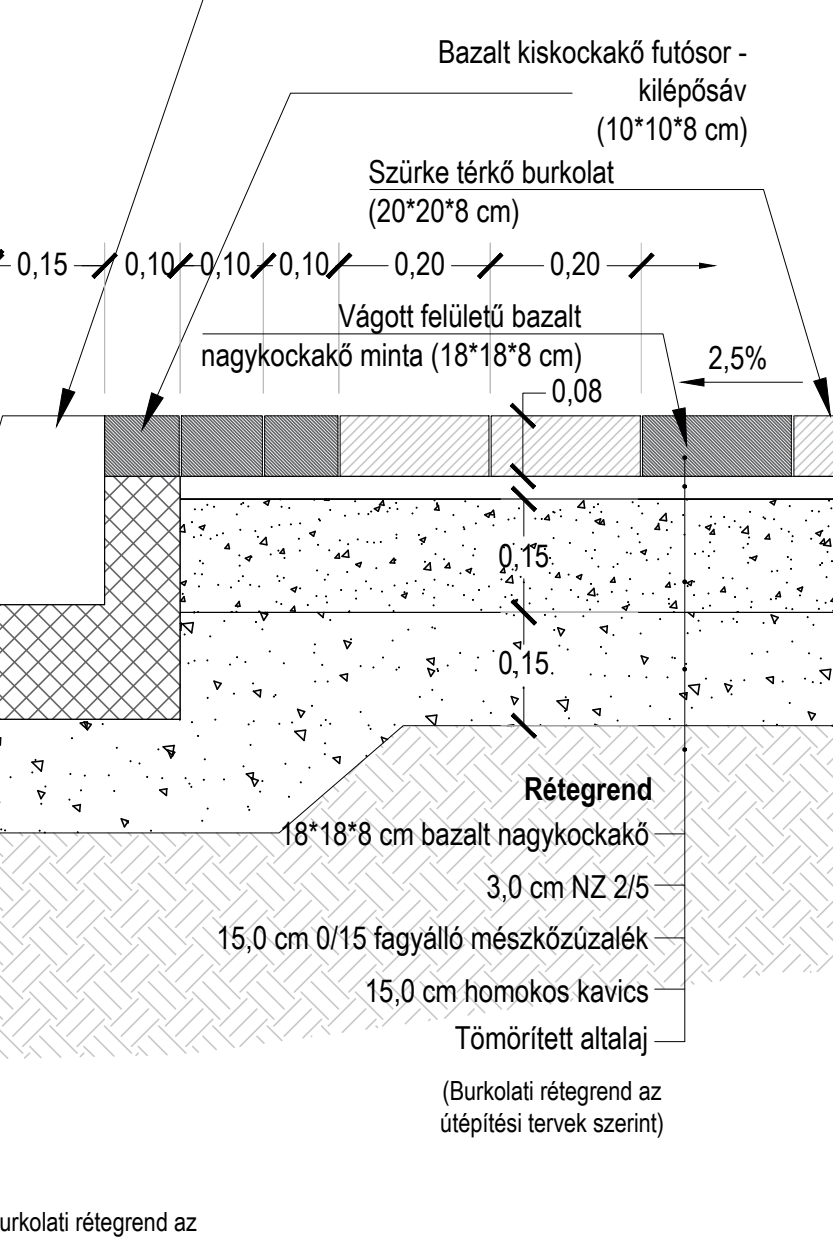


### Parkolóállás



### Járda

2,35



File neve:minta\_metszet\_240624.dwg

Munkaszám: 7/23.	Rajzszám: K2_M	Dátum: 2024.05.31.	Méretarány: 1:10
A munka megnevezése: Budapest VII. ker. Wesselényi utca Zöldfelület- és közlekedés-fejlesztési közterület alakítási terv			
Munkarész: Részletterv I. - 1-1 Burkolati mintametszet			
Tervező: Könczey Gábor 13-1025 Császár-Biró Gellért Csanád 14-00988	Szakági Tervező: Táj-Consult Bt. Karádi Gábor K1 01-5031	Ellenőr: Szálka Miklós 01-1012	Ügyvezető ig.: Könczey Gábor 13-1025

**PROURBE**  
KORLÁTOLT FELELŐSÉGŰ TÁRSASÁG  
1034 BUDAPEST SZOMOLNOK U. 14. TEL: 250-50-64  
www.prourebkft.hu

Táj-Consult Bt.  
karadig@gmail.com • +36 20 662 6668  
H-1131. Budapest, Gyöngyösi út 23.  
www.tajconsult.hu

Megbízó:  
Budapest Főváros VII. kerület  
Erzsébetváros Önkormányzata