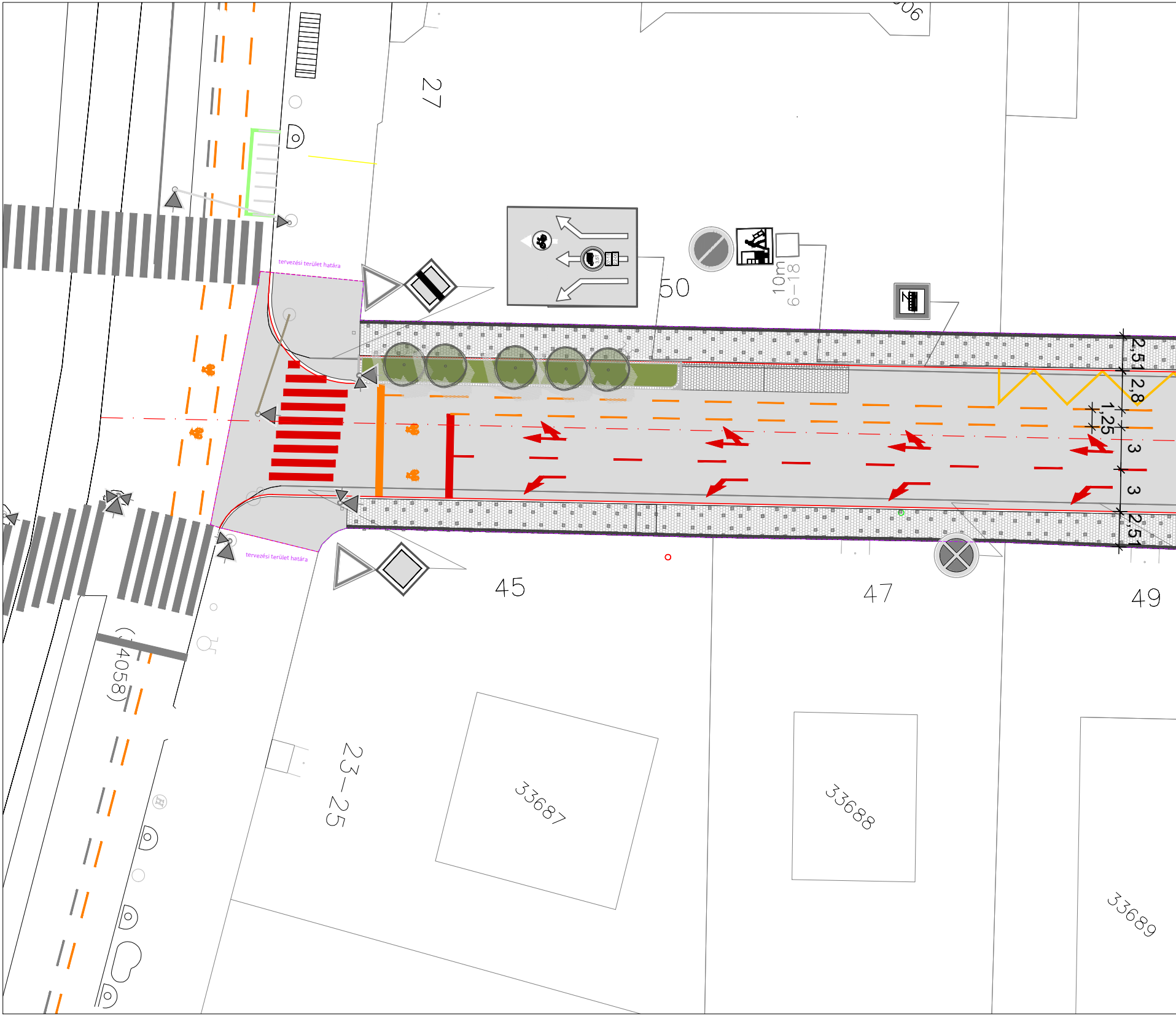
06
27
tervezési terület határa
50
10m
6–18
2,51
2,8
1,25
3
3
2,51
tervezési terület határa
45
47
49
(34058)
23–25
33687
33688
33689

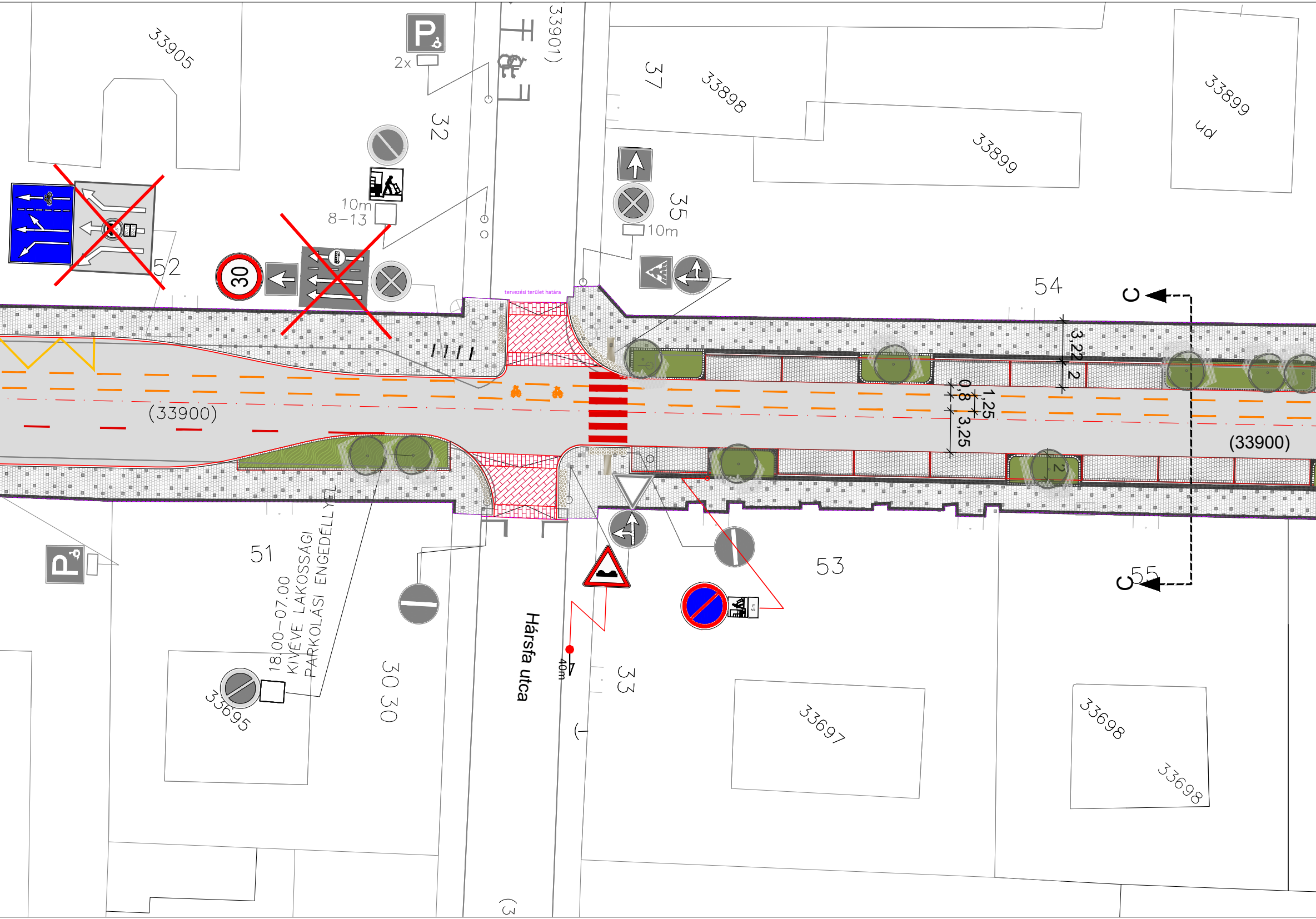
33905
2x
33901)
32
10m
8–13
52
30
37
33898
33899
ud
33899
35
10m
tervezési terület határa
54
C
(33900)
3,22
2
0,8
1,25
3,25
(33900)
2
51
18.00–07.00
KIVÉVE LAKOSSÁGI
PARKOLÁSI ENGEDÉLLYEL
30 30
Hársfa utca
40m
33
53
5m
55
C
33695
33697
33698
33698
(3

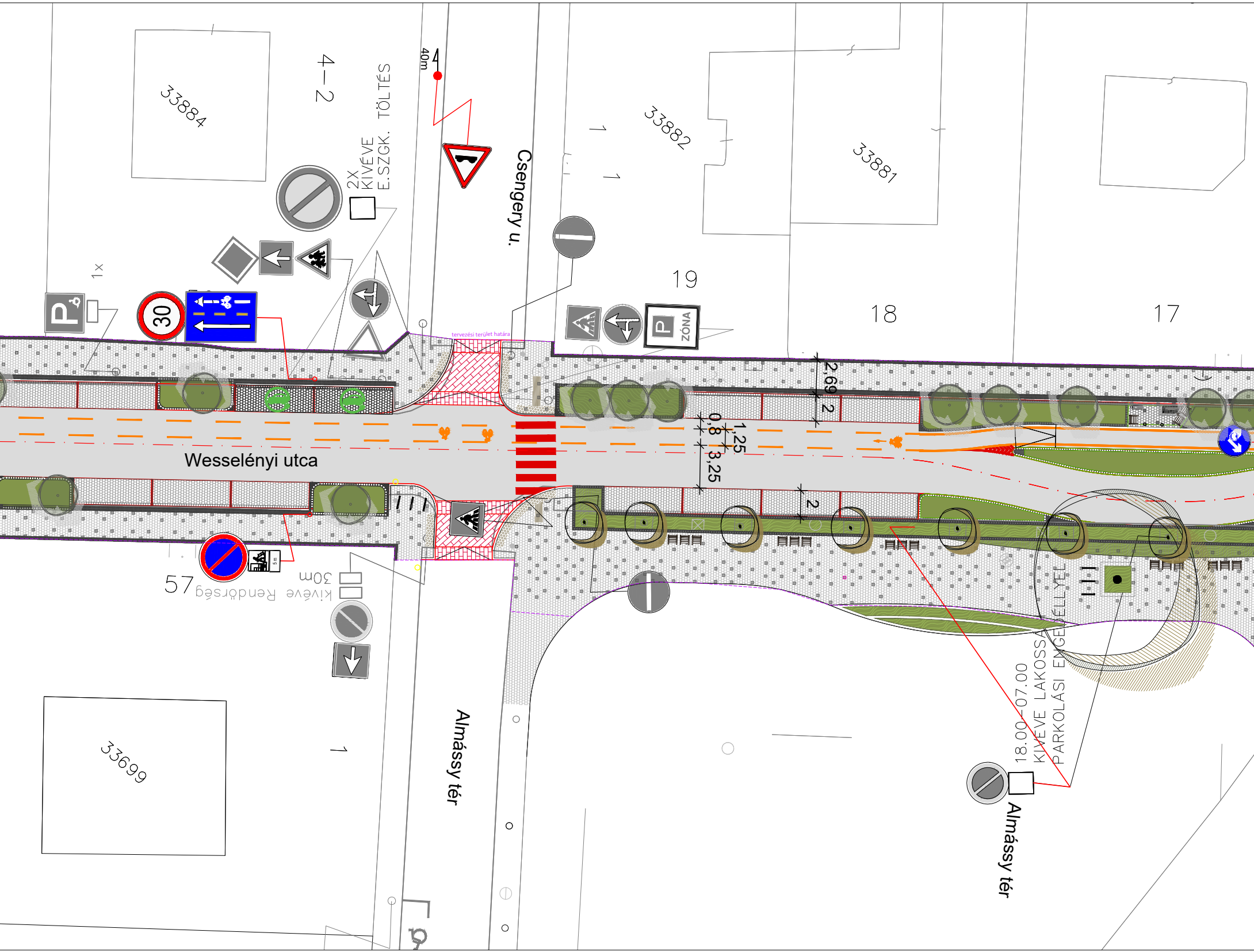
4–2
33884
2X
KIVÉVE
E.SZGK.
TÖLTÉS
40m
Csengery u.
33882
33881
1
1
19
18
17
1x
30
P
ZÓNA
tervezési terület határa
2,69
2
0,8
1,25
3,25
2
Wesselényi utca
57
30m
kivéve Rendőrség
5 m
33699
1
Almássy tér
18.00–07.00
KIVÉVE LAKOSSÁGI
PARKOLÁSI ENGEDÉLLYEL
Almássy tér

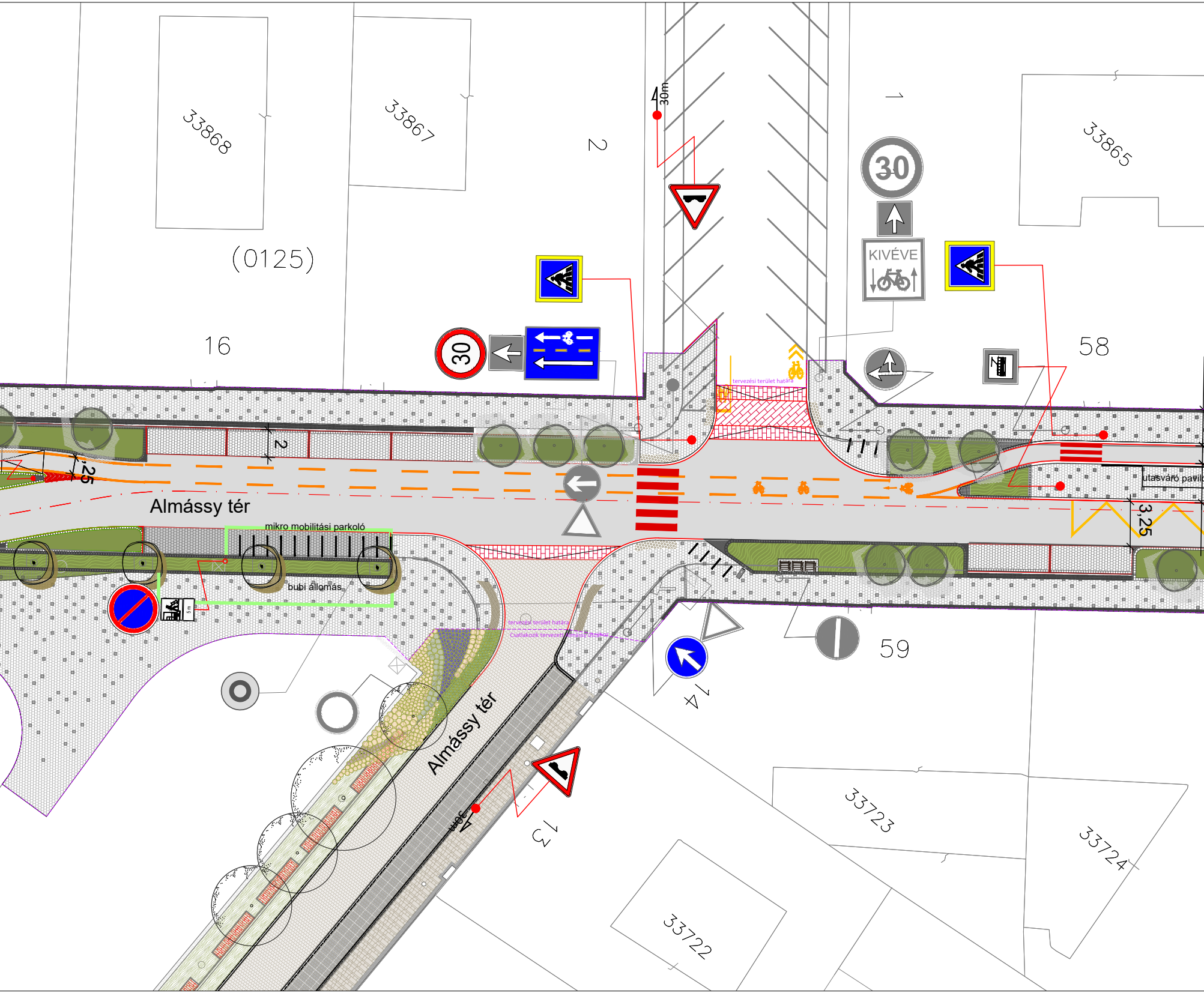
33868
33867
2
(0125)
16
30m
30
KIVÉVE
33865
58
30
tervezési terület határa
utasváró pavil
2
,25
3,25
Almássy tér
mikro mobilitási parkoló
bubi állomás
5 m
tervezési terület határa
Csatlakozik tervezett Almássy utcához
59
4
Almássy tér
30m
3
33723
33724
33722

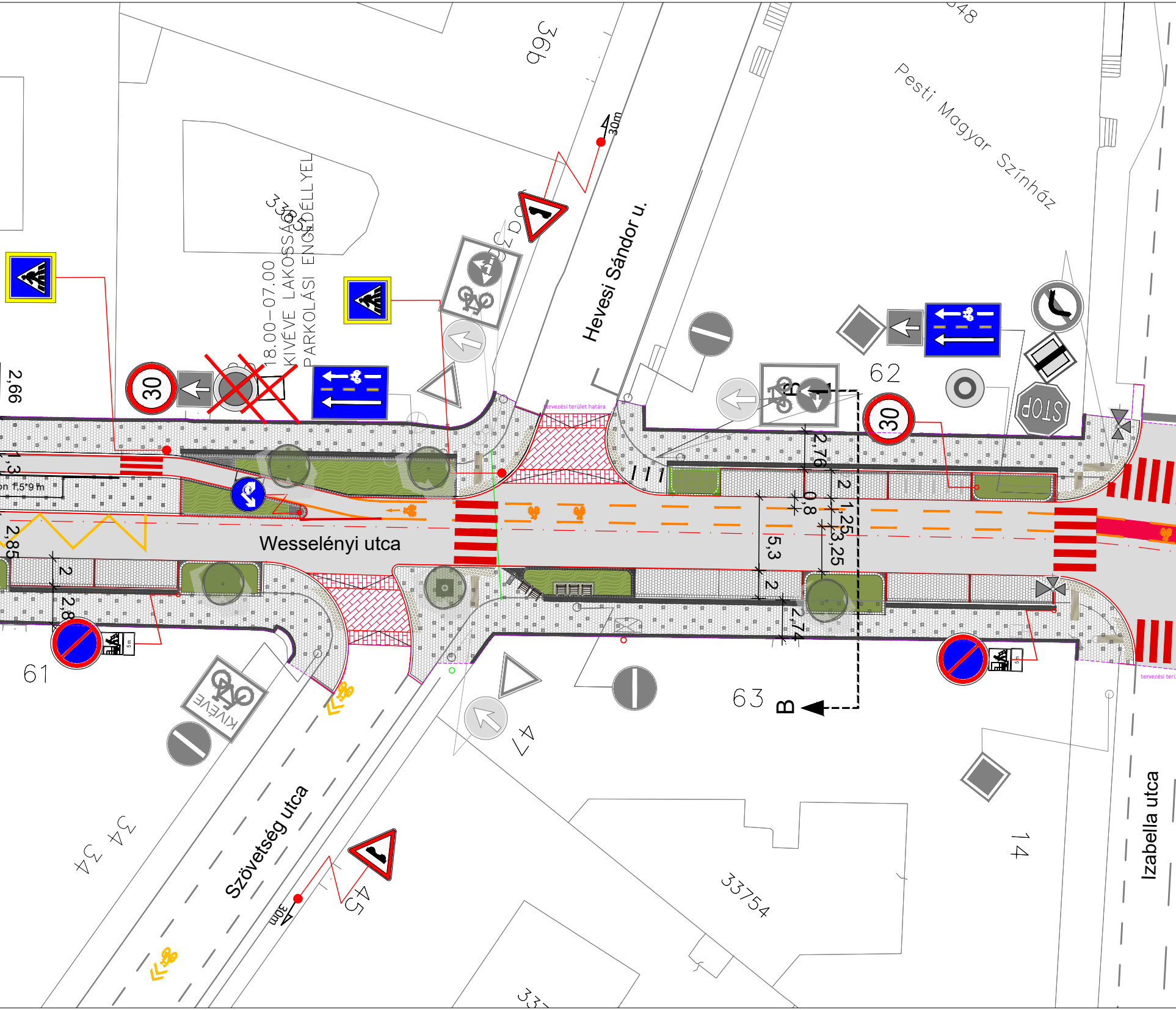
348
36b
Pesti Magyar Színház
30m
Hevesi Sándor u.
18.00–07.00
KIVÉVE LAKOSSÁGI
PARKOLÁSI ENGEDÉLLYEL
2,66
30
62
30
STOP
tervezési terület határa
1,3
on 1,5*9 m
2,76
2
0,8
1,25
3,25
5,3
2
2,74
Wesselényi utca
2,85
2
2,8
5 m
61
63
B
47
KIVÉVE
Szövetség utca
34
34
30m
45
33754
14
Izabella utca
tervezési terü

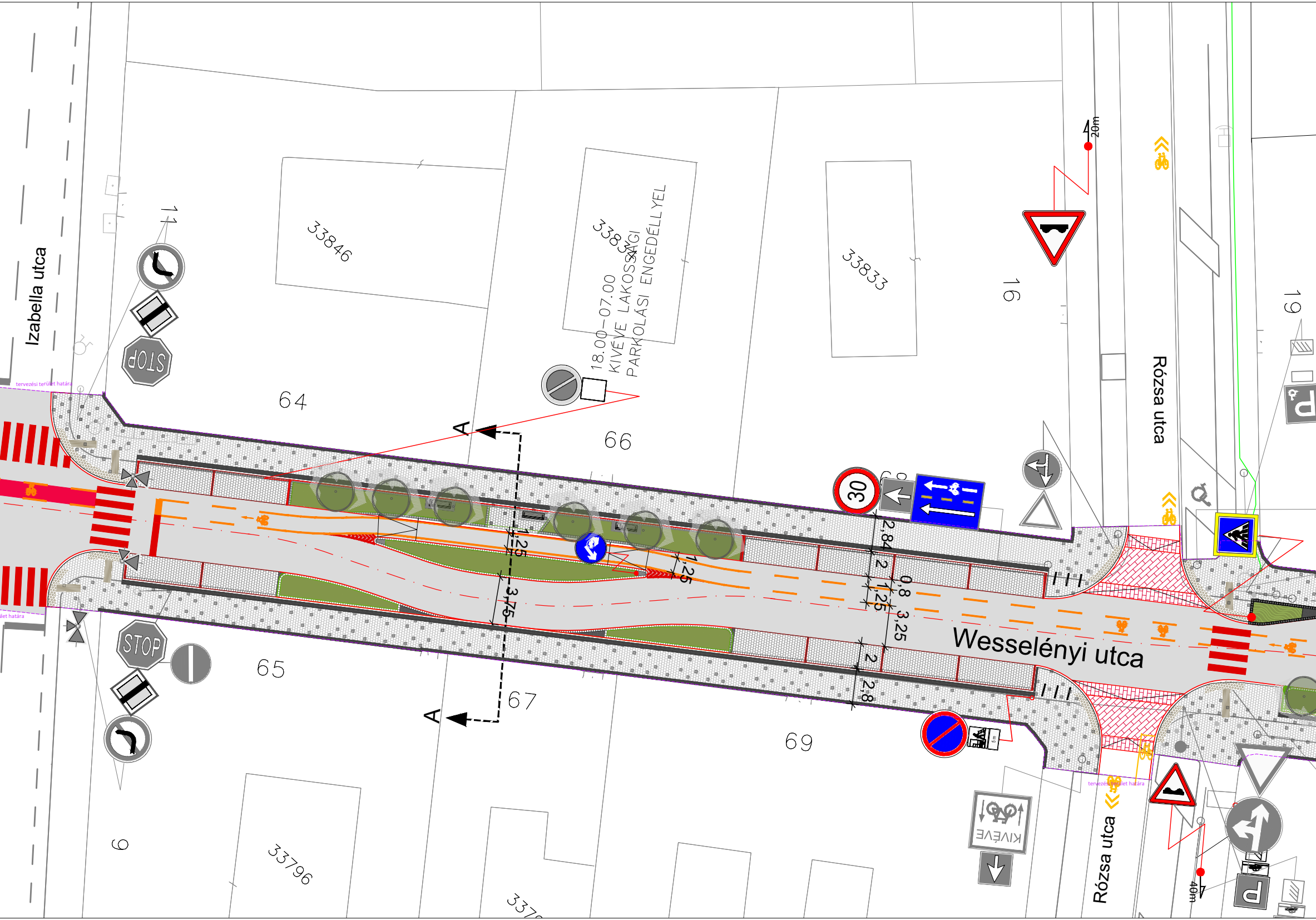
Izabella utca
Wesselényi utca
Rózsa utca
Rózsa utca
33846
33834
33833
33796
3379
64
65
66
67
69
11
16
19
9
18.00–07.00
KIVÉVE LAKOSSÁGI
PARKOLÁSI ENGEDÉLLYEL
STOP
STOP
30
KIVÉVE
20m
40m
A
A
2,84
2
1,25
0,8
3,25
2
2,8
1,25
3,75
1,25
tervezési terület határa
tervezési terület határa

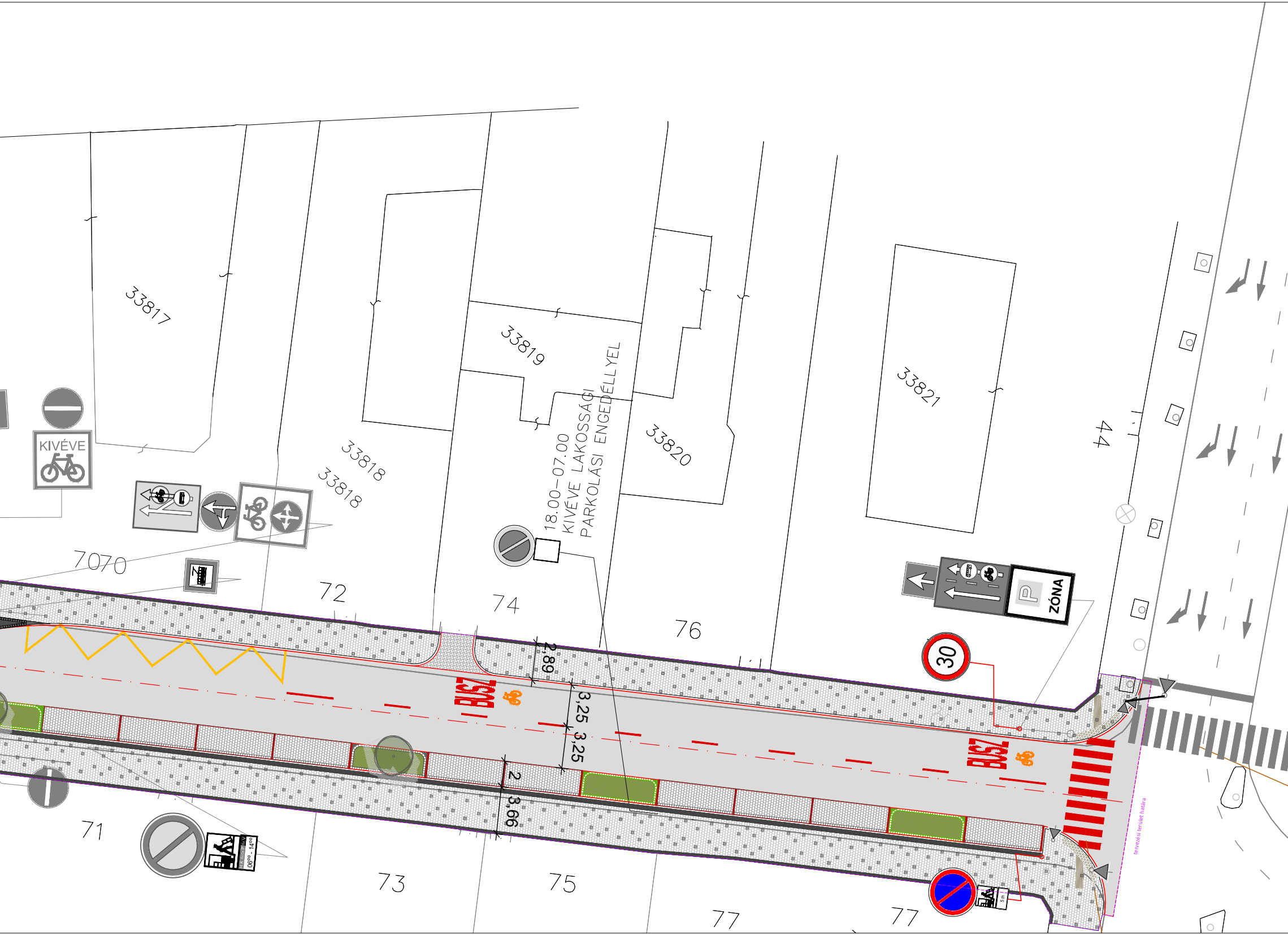
33817
33819
33818
33818
33820
33821
44
KIVÉVE
18.00–07.00
KIVÉVE LAKOSSÁGI
PARKOLÁSI ENGEDÉLLYEL
7070
72
74
76
ZÓNA
30
2,89
3,25
3,25
2
3,66
BUSZ
BUSZ
71
73
75
77
77
H K Sze Cs P Szo V
06⁰⁰ - 14⁰⁰
5 m
tervezési terület határa

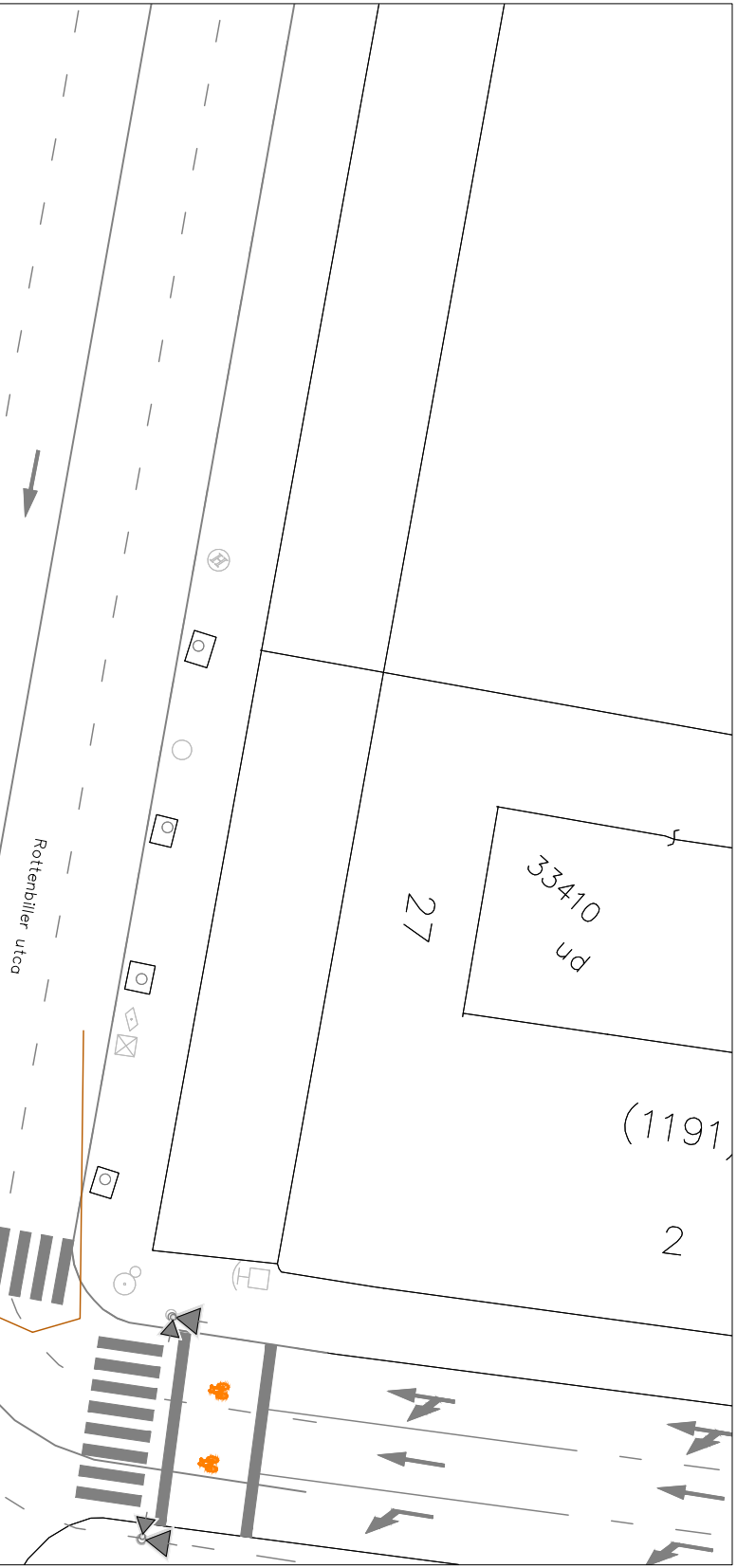
Rottenbiller utca
33410
ud
27
(1191)
2

JELMAGYARÁZAT:

Meglévő	Tervezett	
—		Földrészlet határ
—	—	Szegély
▲	—	Burkolati jel
	▮▮▮▮▮	Meglévő gyalogátkelő újrafestése
»	↑	Kerékpáros piktogram
	– – – –	Kerékpársáv
P	⚠	KRESZ tábla A *-gal megjelölt KRESZ táblák kerékpáros méretben helyezendők ki
	☒	Bontandó KRESZ tábla
	⊘	Áthelyezendő KRESZ tábla
	○	Parkolás gátló oszlop
	│││	Kerékpártámasz
	●	Lombos fa
	🟩	Alapsíki zöldfelület
	●	Növényoszlop

File neve:Wesselényi utca 2024 07 11.dwg

PROURBE

KORLÁTOLT FELELŐSSÉGŰ TÁRSASÁG
1034 BUDAPEST SZOMOLNOK U. 14. TEL: 250-50-64
www.prourbekft.hu

Megbízó:

Budapest Főváros VII. kerület
Erzsébetváros Önkormányzata

Munkaszám:	Rajzszám:	Dátum:	Méretarány:
3/24.	FT1.-M	2024.06.01.	1:250

A munka megnevezése:

Budapest VII. ker. Wesselényi utca
Zöldfelület- és közlekedés-fejlesztési közterület alakítási
egyesített engedélyezési és kiviteli

Munkarész:

Forgalomtechnikai helyszínrajz

Tervező:	Tervező:	Tervező:	Ellenőr:	Ügyvezető ig.:
Könczey Gábor 13-1025	Császár-Biró Gellért Csanád 14-00988	Karádi Gábor K1 01-5031	Szálka Miklós 01-1012 Szálka Miklós	Könczey Gábor 13-1025