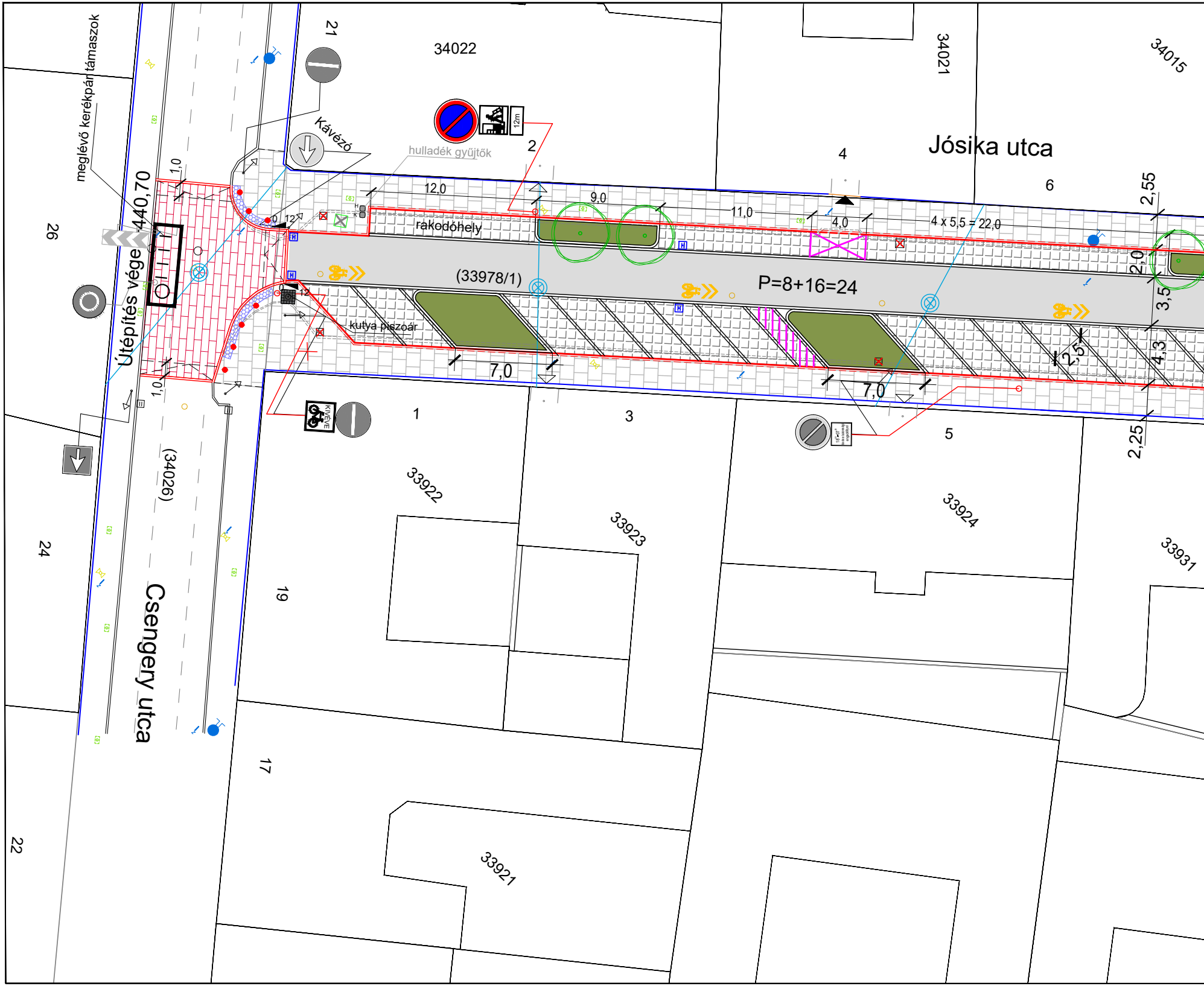
34022
21
34021
34015
Jósika utca
hulladék gyűjtők
Kávézó
12m
2
4
6
meglévő kerékpár támaszok
Útépítés vége
440,70
96
12,0
9,0
11,0
4,0
4 x 5,5 = 22,0
2,55
rakodóhely
(33978/1)
P=8+16=24
kutya piszoár
7,0
7,0
2,0
3,5
2,5
4,3
2,25
1,0
1,0
12
12
KIVÉVE
1
3
5
33922
33923
33924
33931
(34026)
Csengery utca
24
19
17
22
33921

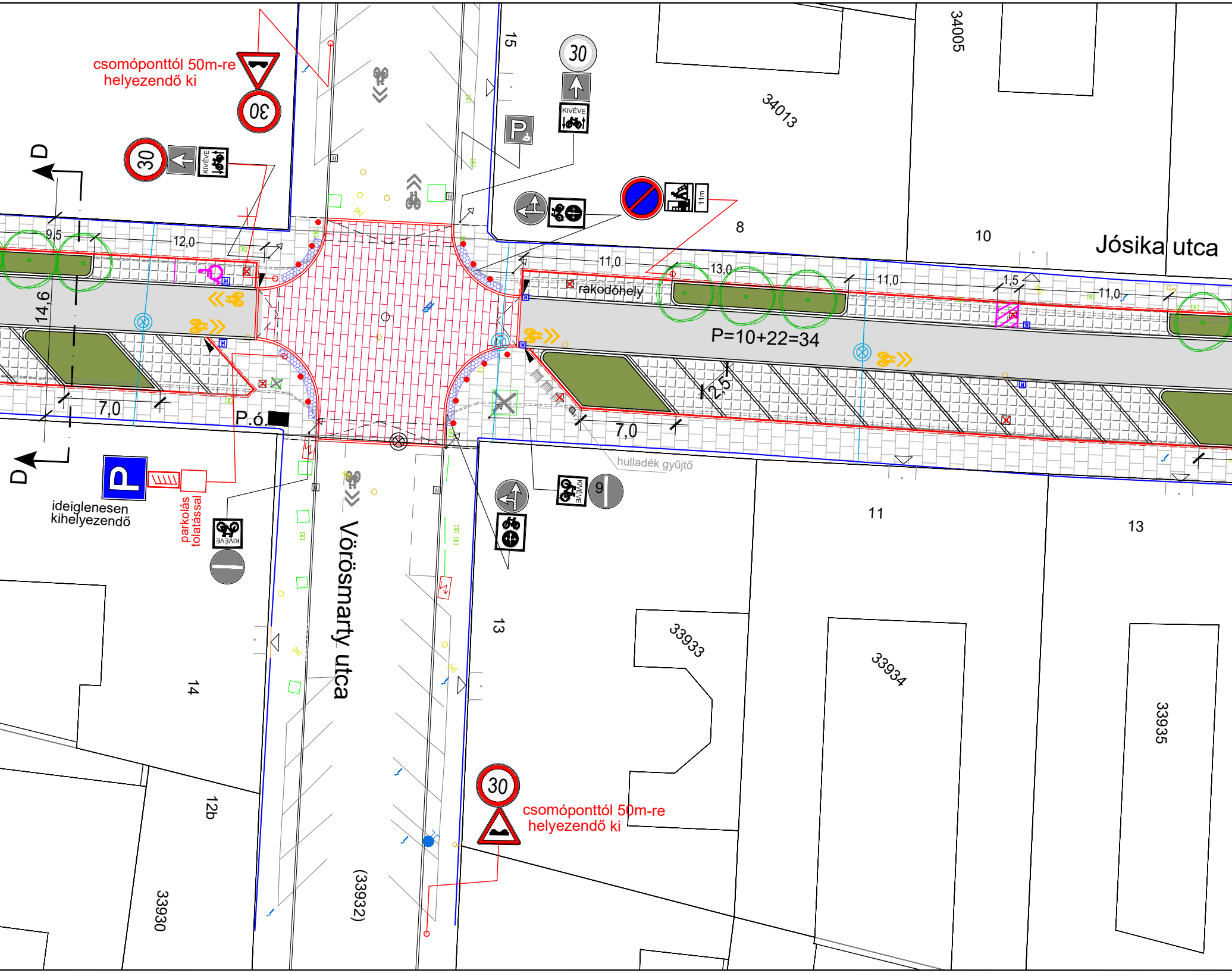
csomóponttól 50m-re
helyezendő ki
30
30
KIVÉVE
D
D
15
30
KIVÉVE
P
34005
34013
11m
8
10
Jósika utca
9,5
12,0
11,0
13,0
11,0
1,5
11,0
rakodóhely
14,6
P=10+22=34
2,5
7,0
P.ó.
7,0
hulladék gyűjtő
9
KIVÉVE
P
ideiglenesen
kihelyezendő
parkolás
tolatással
KIVÉVE
11
13
Vörösmarty utca
13
33933
33934
33935
14
12b
30
csomóponttól 50m-re
helyezendő ki
33930
(33932)

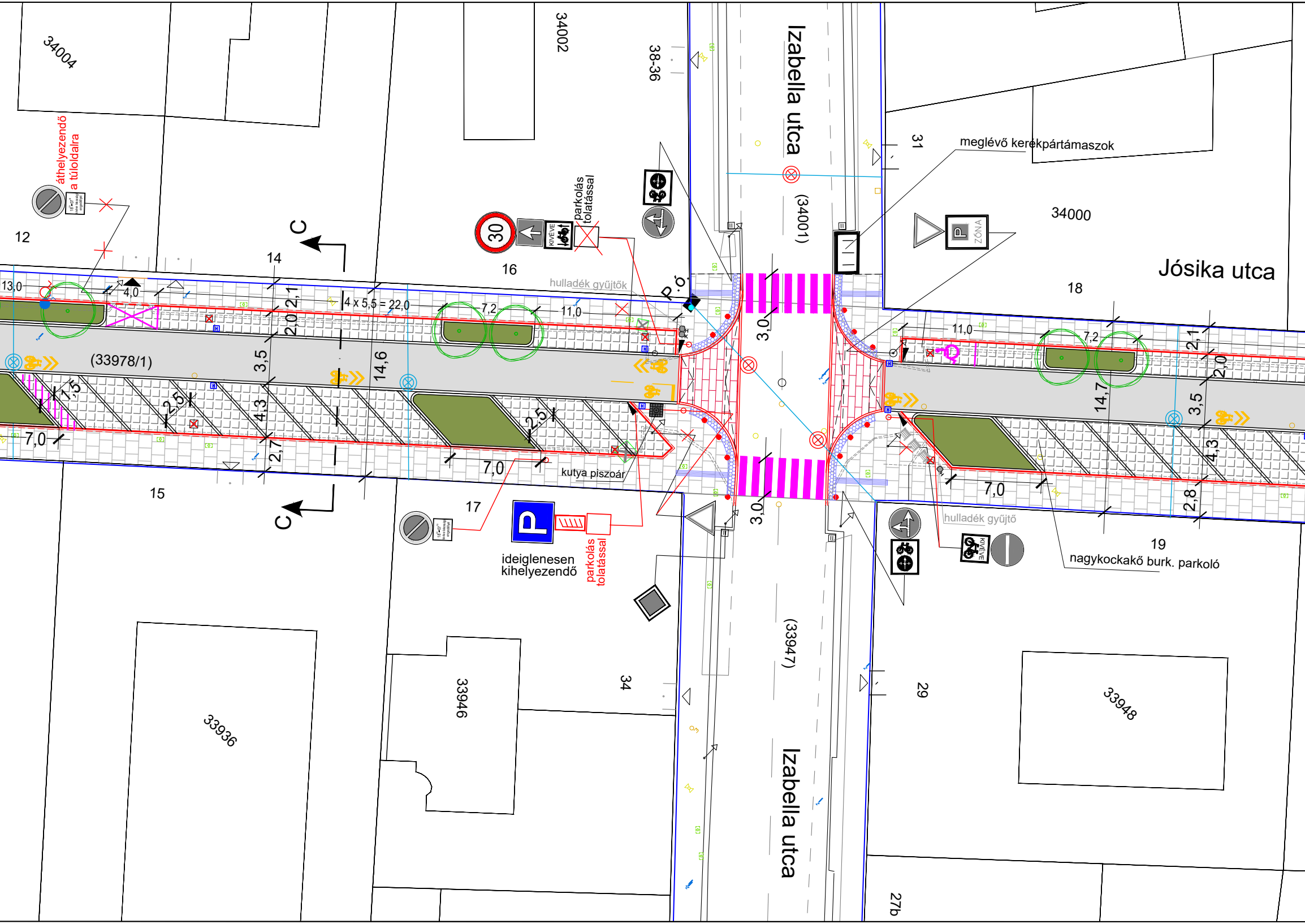
34004
34002
38-36
Izabella utca
31
meglévő kerékpártámaszok
(34001)
34000
Jósika utca
18
áthelyezendő a túloldalra
12
C
14
30
KIVÉVE
parkolás tolatással
16
hulladék gyűjtők
P.ő.
13,0
4,0
2,1
4 x 5,5 = 22,0
7,2
11,0
2,0
3,5
14,6
(33978/1)
1,5
2,5
4,3
2,7
7,0
kutya piszoár
3,0
ZÓNA
11,0
7,2
2,1
2,0
14,7
3,5
4,3
2,8
7,0
15
C
17
ideiglenesen kihelyezendő
parkolás tolatással
hulladék gyűjtő
19
nagykockakő burk. parkoló
(33947)
34
33936
33946
29
33948
Izabella utca
27b

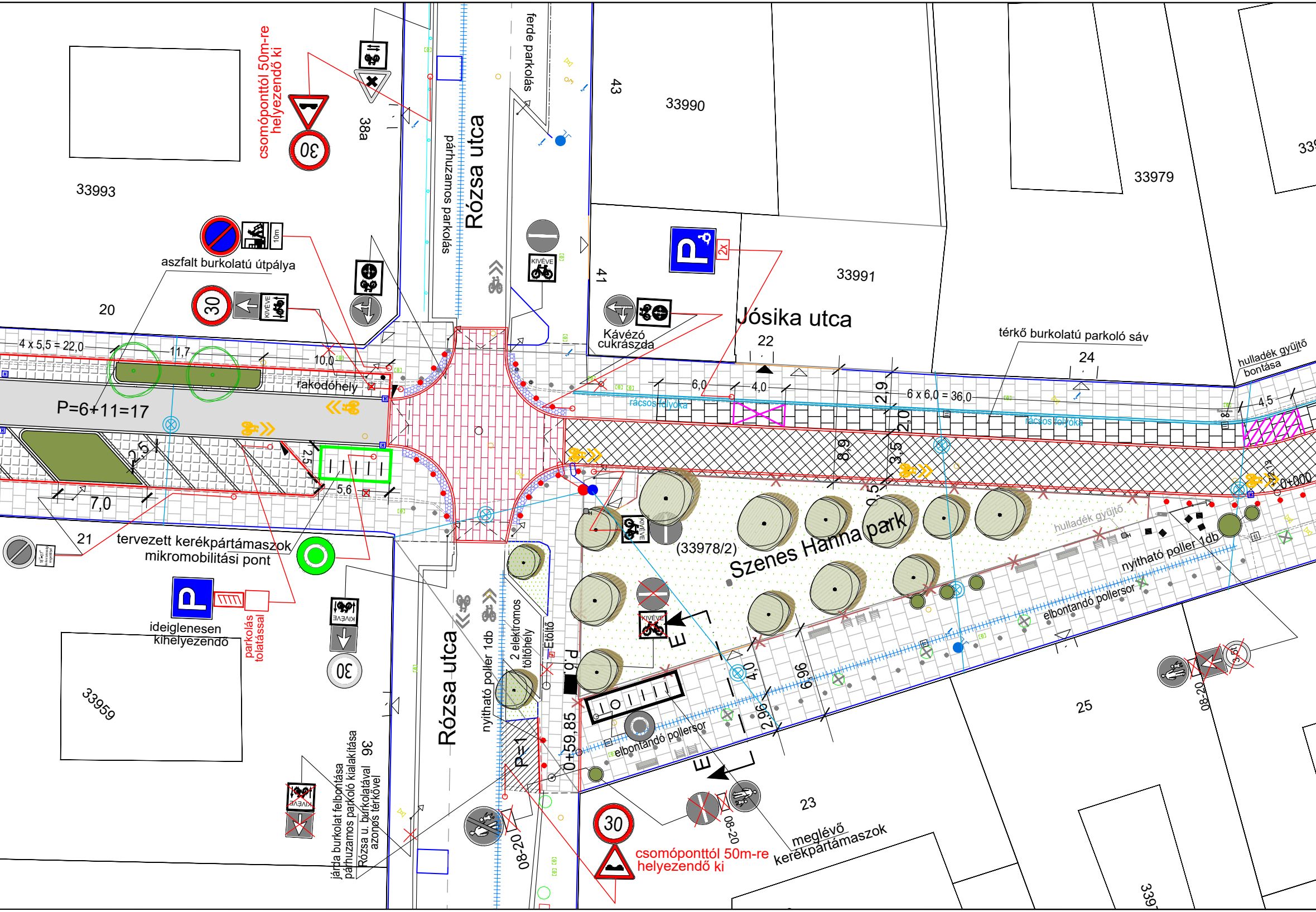
csomóponttól 50m-re helyezendő ki
30
38a
ferde parkolás
párhuzamos parkolás
Rózsa utca
43
33990
33979
33993
10m
aszfalt burkolatú útpálya
20
30
KIVÉVE
KIVÉVE
41
P
2x
33991
Jósika utca
Kávézó cukrászda
22
térkő burkolatú parkoló sáv
24
hulladék gyűjtő bontása
4 x 5,5 = 22,0
11,7
10,0
rakodóhely
P=6+11=17
6,0
4,0
2,9
6 x 6,0 = 36,0
4,5
rácsos folyóka
rácsos folyóka
2,0
8,9
3,5
2,5
2,5
5,6
7,0
0,5
0+000
21
tervezett kerékpártámasz ok mikromobilitási pont
KIVÉVE
(33978/2)
Szenes Hanna park
hulladék gyűjtő
nyitható poller 1db
elbontandó pollersor
P
ideiglenesen kihelyezendő
parkolás tolatással
KIVÉVE
30
33959
Rózsa utca
nyitható poller 1db
2 elektromos töltőhely
Etöltő
P
KIVÉVE
E
4,0
6,96
2,96
0+59,85
P=1
elbontandó pollersor
E
25
08-20
3,5
KIVÉVE
járda burkolat felbontása párhuzamos parkoló kialakítása Rózsa u. burkolatával azonos térkővel
36
08-20
30
csomóponttól 50m-re helyezendő ki
08-20
23
meglévő kerékpártámaszok
339

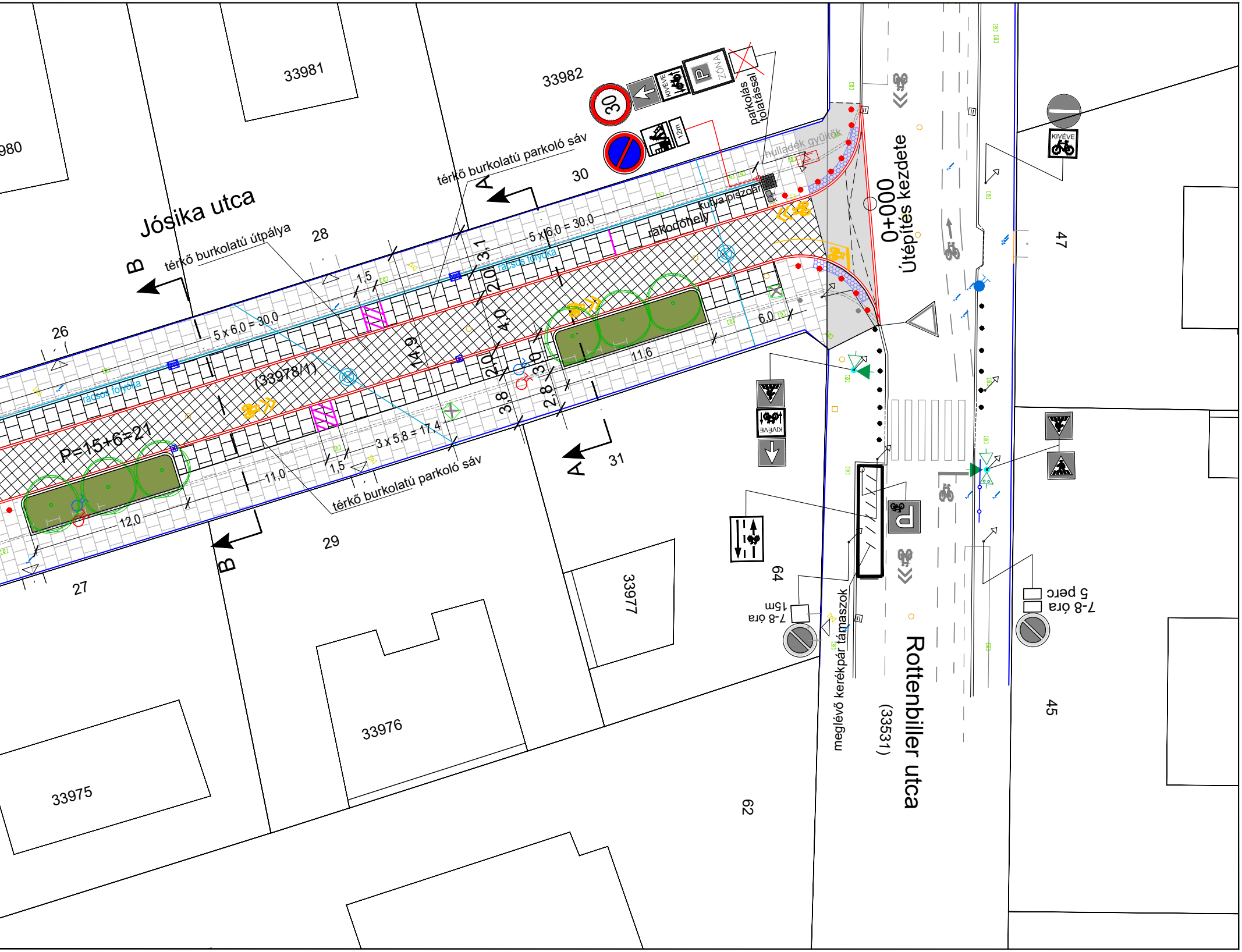
33981
33982
980
Jósika utca
térkő burkolatú útpálya
28
B
térkő burkolatú parkoló sáv
30
A
30
KIVÉVE
P
ZÓNA
12m
parkolás tolatással
hulladék gyűjtők
kutya piszoár
rakodóhely
5 x 6,0 = 30,0
1,5
3,1
2,0
rácsos folyóka
0+000
Útépítés kezdete
KIVÉVE
47
26
5 x 6,0 = 30,0
rácsos folyóka
(33978/1)
14,9
4,0
2,0
3,0
3,8
2,8
11,6
6,0
P=15+6=21
3 x 5,8 = 17,4
1,5
11,0
12,0
térkő burkolatú parkoló sáv
KIVÉVE
31
A
29
B
27
33977
64
15m
7-8 óra
meglévő kerékpár támaszok
(33531)
Rottenbiller utca
5 perc
7-8 óra
45
33976
33975
62

JELMAGYARÁZAT:

Meglévő	Tervezett	
—		Épület falsík
═	- - -	Kiemelt szegély
	═	Süllyesztett szegély
	═	Nagykockakő futósor
	= = =	Bontandó útszegély
»	»	Kerékpáros piktogram
◉	◯	Lombos fa
▷◁		Jelzőlámpa
▯	▯	Víznyelő
△ ▲		Kapu (gyalogos bejárat/gépkocsi behajtó)
■ P.ó.		Parkoló óra
⊗	⊗	Befüggesztett közvilágítási lámpatest (régi vezeték és lámpatest cseréje/új lámpatest)
STOP	⬆	Közúti jelzőtábla
●	●	Kandeláber
┼┼┼┼	═	Rácsos folyóka
	▭	Aszfalt útburkolat
	▦	Nagykockakő burkolat (parkoló)
	🟩	Zöldfelület
	▦	Térkő járdaburkolat
	▦	Járdaszintre emelt csomópont (térkő)
	▩	Térkő útpálya
	▦	Térkő burkolatú parkoló
	▦	Taktilis jelek
● ●	●	Parkolásgátló oszlop (meglévő/bontandó/tervezett)
	▭ ▤ ▤	Utca bútorok
	■K ■H	Hulladékgyűjtő /K kutyaürülék/

File neve:HELYSZINRAJZ Jósika-mód_24-05-26.dwg

PROURBE
KORLÁTOLT FELELŐSSÉGŰ TÁRSASÁG
1034 BUDAPEST SZOMOLNOK U. 14. TEL: 250-50-64
www.prourbekft.hu

Megbízó:

Budapest Főváros VII. kerület
Erzsébetváros Önkormányzata

Munkaszám:	Rajzszám:	Dátum:	Méretarány:
7/23.	U-3_M	2024.06.01.	1:250

A munka megnevezése:
Budapest VII. ker. Jósika utca
Zöldfelület- és közlekedés-fejlesztési közterület alakítási
egyesített engedélyezési és kiviteli terv

Munkarész:
Forgalomtechnikai helyszínrajz

Tervező:	Tervező:	Ellenőr:	Ügyvezető ig.:
Imecs Anikó 01-1018	Karádi Gábor K1 01-5031	Szálka Miklós 01-1012	Könczey Gábor 13-1025